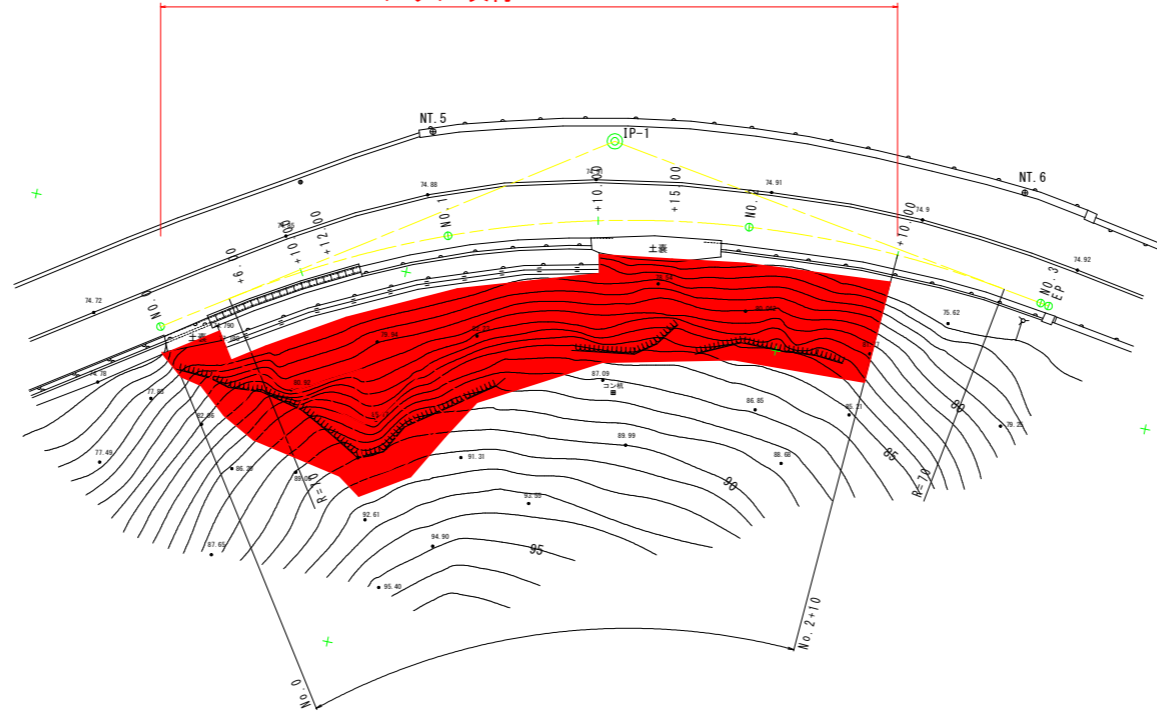


平面図

S=1/250



第3工区 施工延長L=50.0m
モルタル吹付A=644m²



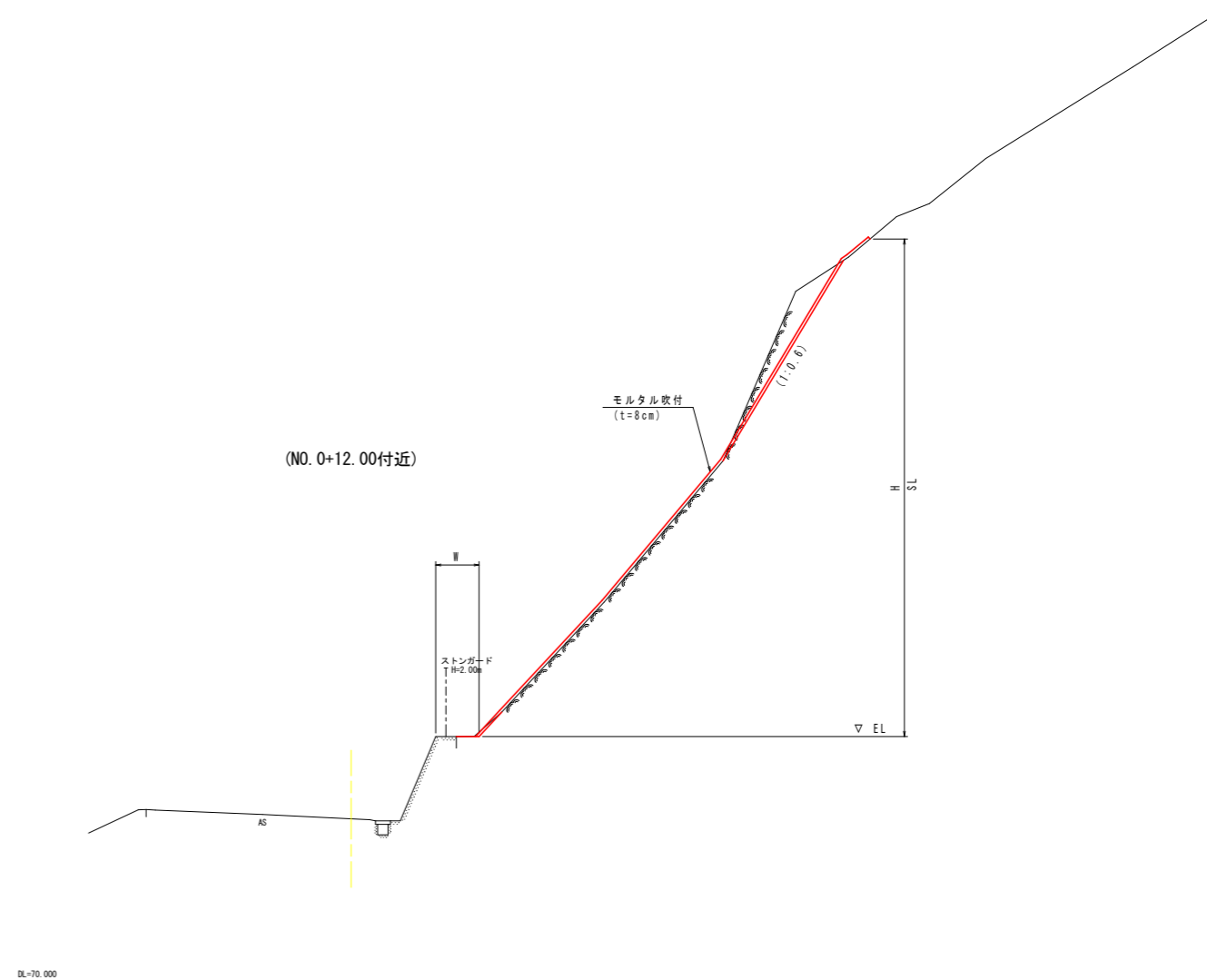
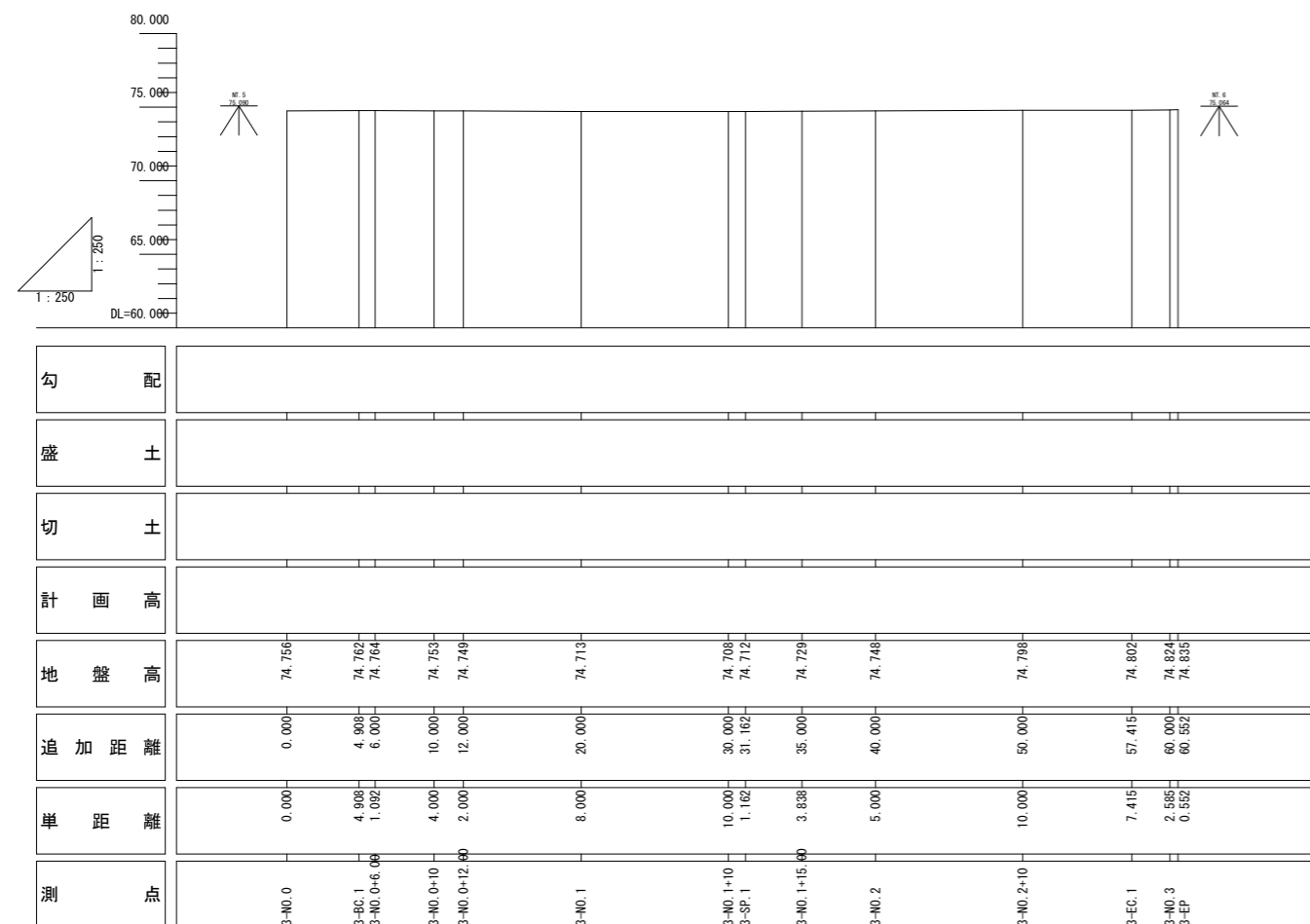
【第3工区】実施設計図面

工事名	R2波土 日和佐牟岐線 牟・灘		
路線名等	(一) 日和佐牟岐線		
工事箇所	海部郡牟岐町灘		
図面名	平面図		
縮尺	1/250	図面番号	1 / 10
会社名			
事業者名	徳島県南部総合県民局 (美波庁舎)		

縦断面図 - 標準断面図

縦断面図
S=1/250

標準断面図
S=1/100



【第3工区】実施設計図面			
工事名	R2波土 日和佐牟岐線 牟・灘		
路線名等	(一) 日和佐牟岐線		
工事箇所	海部郡牟岐町灘		
図面名	縦断面図-標準断面図		
縮尺	図示	図面番号	2 / 10
会社名			
事業者名	徳島県南部総合県民局 (美波庁舎)		

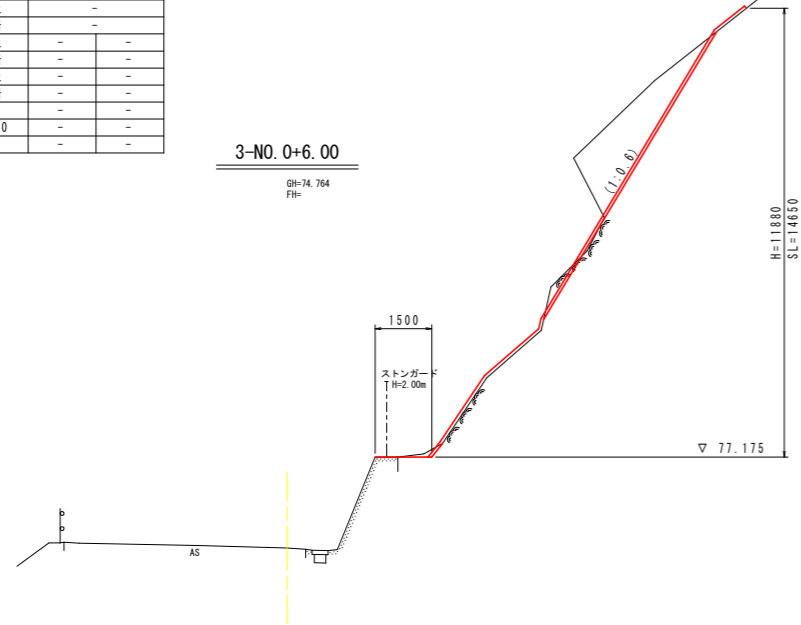
横断図 (1)

S=1/100

名称		数量	
掘削	片切 (人力)	土	0.1
		岩	5.0
片切		土	-
		岩	-
床掘		土	-
		岩	-
基礎整正		土	-
		岩	-
埋戻	B ≥ 4.0	-	-
	1.0 ≤ B < 4.0	-	-
	B < 1.0	-	-

3-NO. 0+6.00

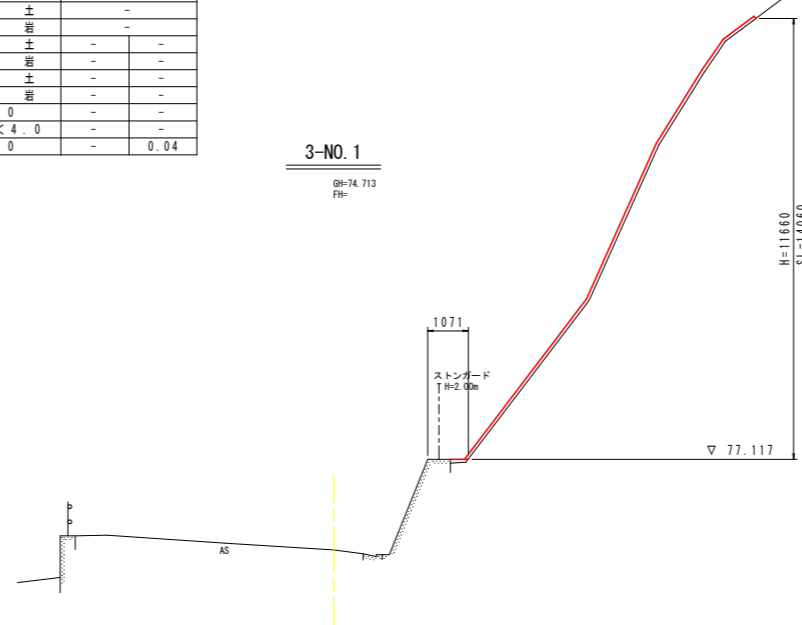
GH=74.764
FH=



名称		数量	
掘削	片切 (人力)	土	-
		岩	-
片切		土	-
		岩	-
床掘		土	-
		岩	-
基礎整正		土	-
		岩	-
埋戻	B ≥ 4.0	-	-
	1.0 ≤ B < 4.0	-	-
	B < 1.0	-	0.04

3-NO. 1

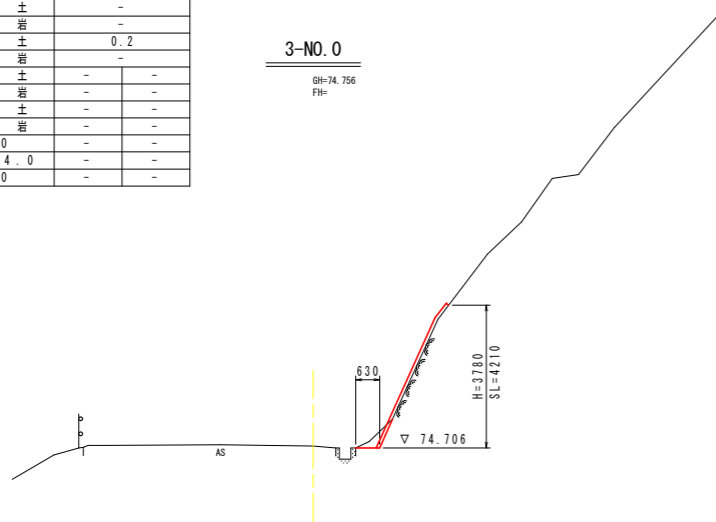
GH=74.713
FH=



名称		数量	
掘削	片切 (人力)	土	-
		岩	-
片切		土	0.2
		岩	-
床掘		土	-
		岩	-
基礎整正		土	-
		岩	-
埋戻	B ≥ 4.0	-	-
	1.0 ≤ B < 4.0	-	-
	B < 1.0	-	-

3-NO. 0

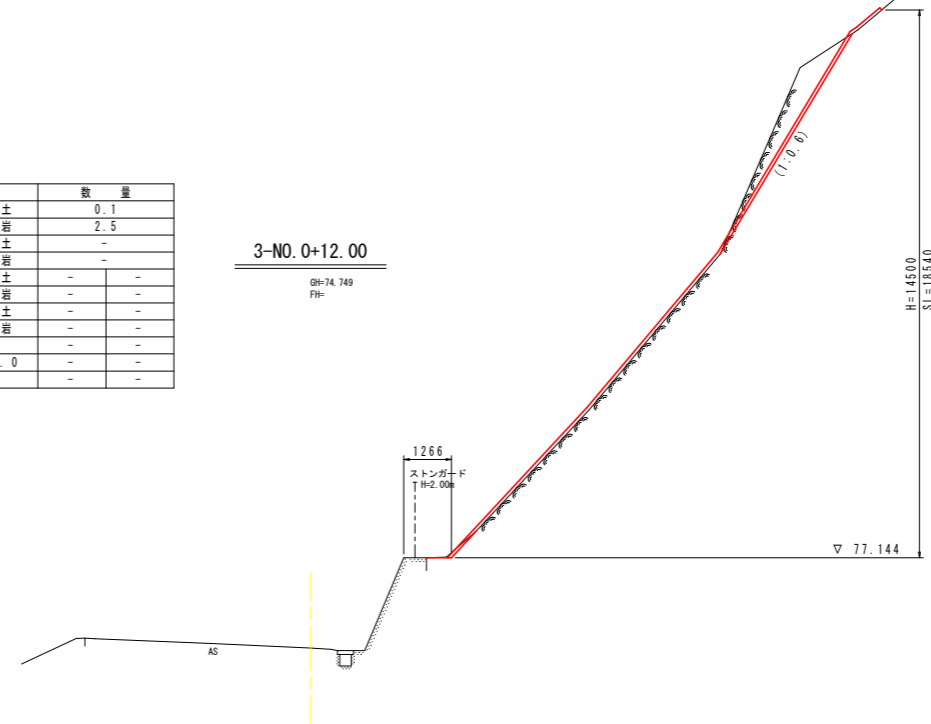
GH=74.756
FH=



名称		数量	
掘削	片切 (人力)	土	0.1
		岩	2.5
片切		土	-
		岩	-
床掘		土	-
		岩	-
基礎整正		土	-
		岩	-
埋戻	B ≥ 4.0	-	-
	1.0 ≤ B < 4.0	-	-
	B < 1.0	-	-

3-NO. 0+12.00

GH=74.749
FH=



【第3工区】実施設計図面

工事名	R2波土 日和佐牟岐線 牟・灘 落石対策工事		
路線名等	(一) 日和佐牟岐線		
工事箇所	海部郡牟岐町灘		
図面名	横断図 (1)		
縮尺	1/100	図面番号	3 / 10
会社名			
事業者名	徳島県南部総合県民局 (美波庁舎)		

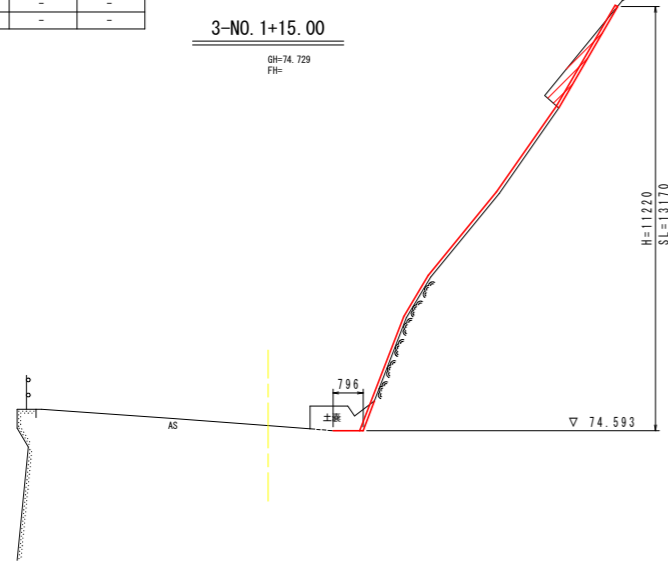
横断図 (2)

S=1/100

名称		数量	
掘削	片切 (人力)	土	-
	片切	岩	0.8
作業土工	床掘	土	-
	床掘	岩	-
埋戻	基礎整正	土	-
	基礎整正	岩	-
埋戻	埋戻	B ≥ 4.0	-
		1.0 ≤ B < 4.0	-
		B < 1.0	-

3-NO. 1+15.00

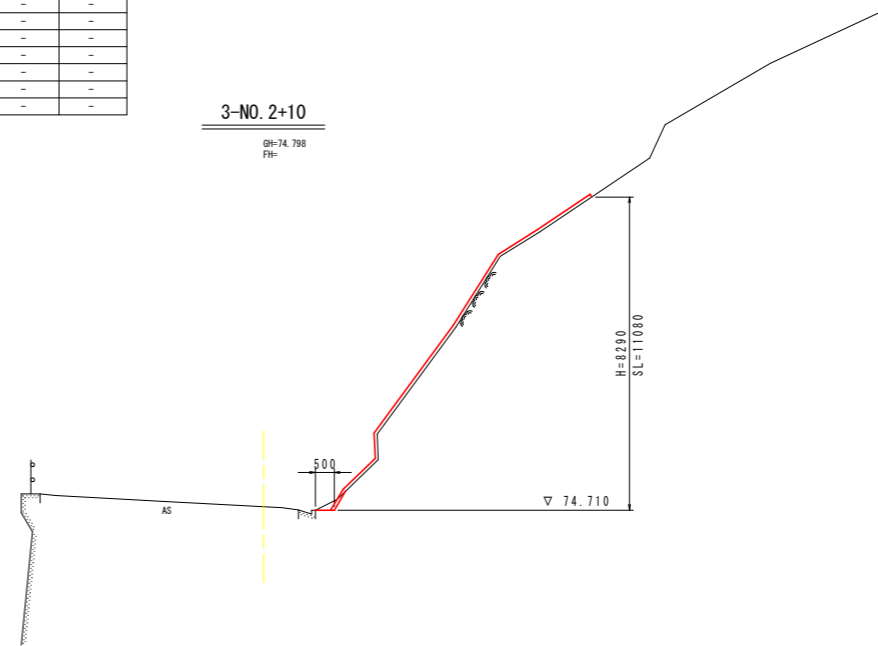
GH=74.729
FH=



名称		数量	
掘削	片切 (人力)	土	-
	片切	岩	0.1
作業土工	床掘	土	-
	床掘	岩	-
埋戻	基礎整正	土	-
	基礎整正	岩	-
埋戻	埋戻	B ≥ 4.0	-
		1.0 ≤ B < 4.0	-
		B < 1.0	-

3-NO. 2+10

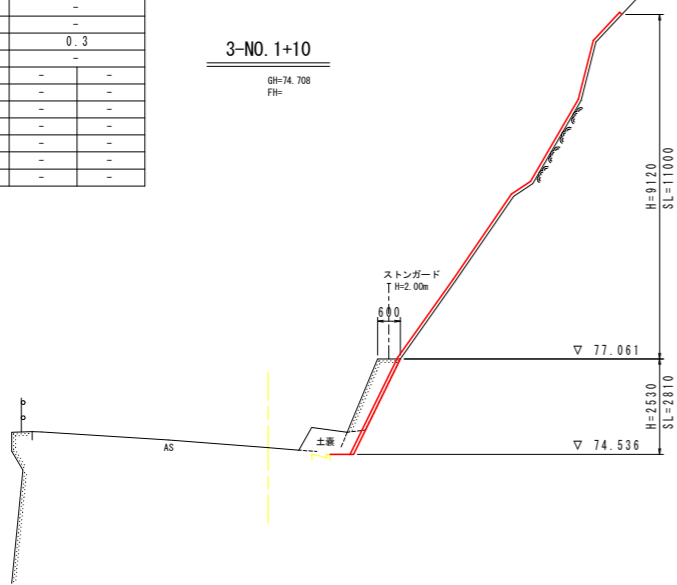
GH=74.798
FH=



名称		数量	
掘削	片切 (人力)	土	-
	片切	岩	0.3
作業土工	床掘	土	-
	床掘	岩	-
埋戻	基礎整正	土	-
	基礎整正	岩	-
埋戻	埋戻	B ≥ 4.0	-
		1.0 ≤ B < 4.0	-
		B < 1.0	-

3-NO. 1+10

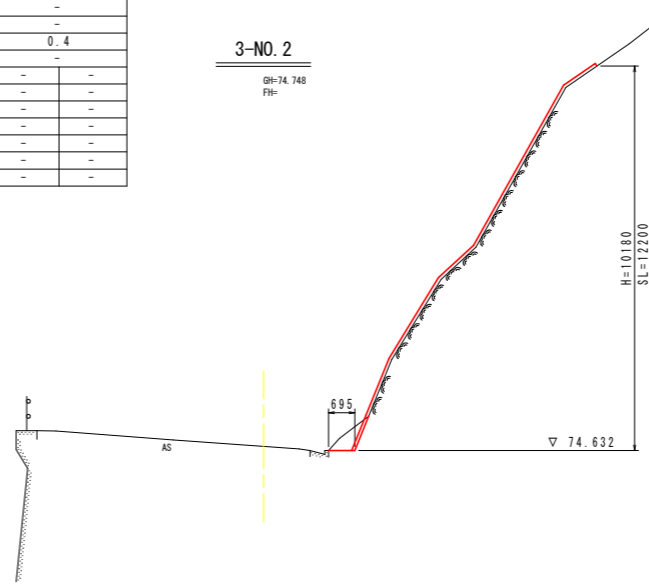
GH=74.708
FH=



名称		数量	
掘削	片切 (人力)	土	-
	片切	岩	0.4
作業土工	床掘	土	-
	床掘	岩	-
埋戻	基礎整正	土	-
	基礎整正	岩	-
埋戻	埋戻	B ≥ 4.0	-
		1.0 ≤ B < 4.0	-
		B < 1.0	-

3-NO. 2

GH=74.748
FH=



【第3工区】実施設計図面

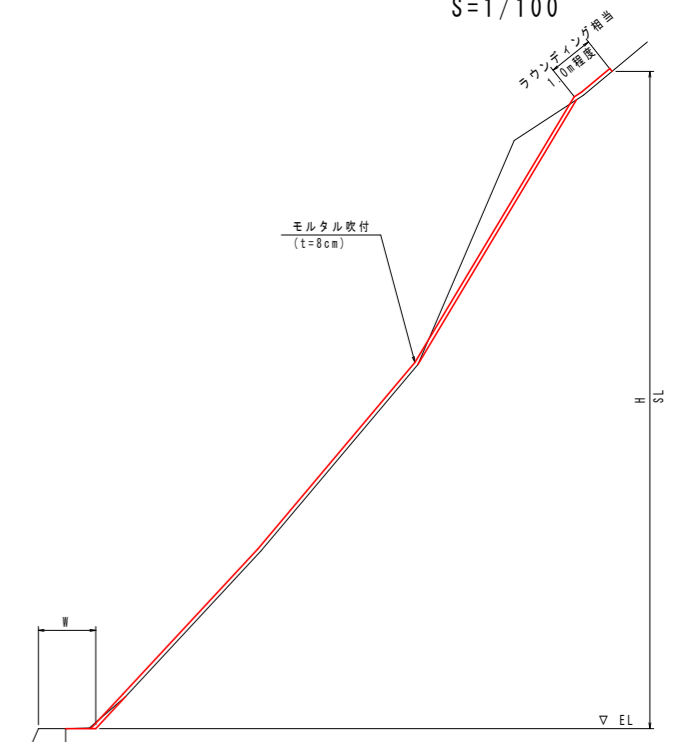
工事名	R2波土 日和佐牟岐線 牟・灘		
路線名等	(一) 日和佐牟岐線		
工事箇所	海部郡牟岐町灘		
図面名	横断図 (2)		
縮尺	1/100	図面番号	4 / 10
会社名			
事業者名	徳島県南部総合県民局 (美波庁舎)		

展開図-構造図

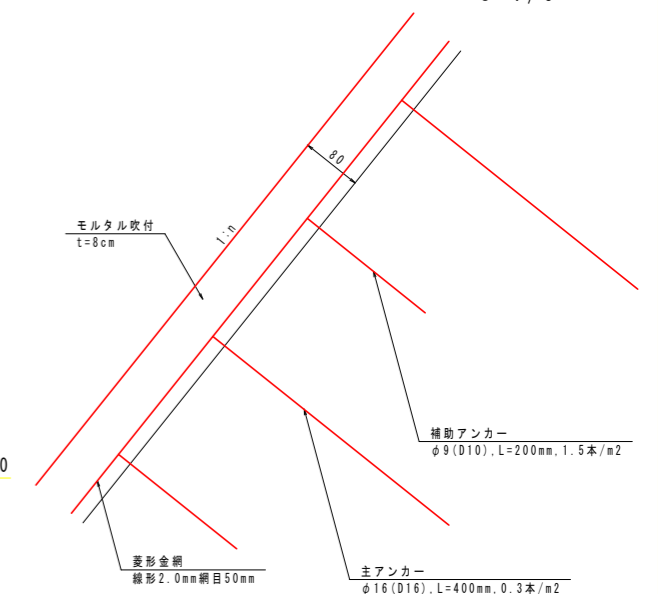
展開図
S=1/100



モルタル吹付工一般図
S=1/100



モルタル吹付工構造図
S=1/5



※ () は平面図を用いたペーパーロケーションの推定値を示す。

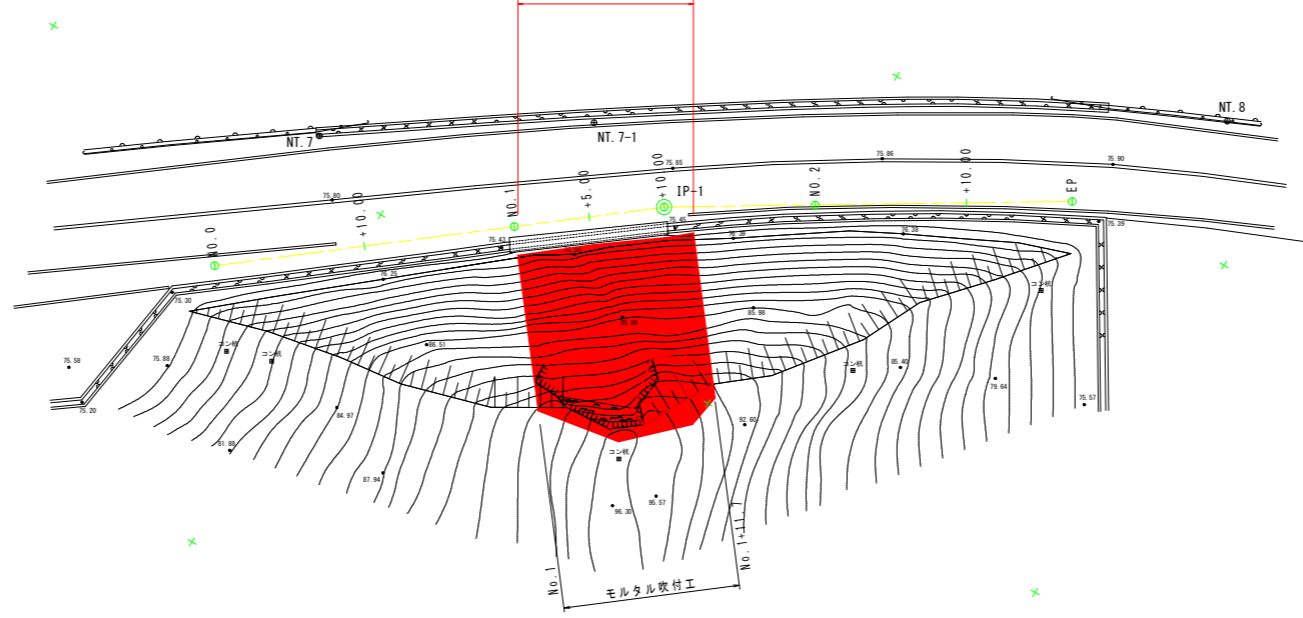
【第3工区】実施設計図面			
工事名	R2波土 日和佐牟岐線 牟・灘 落石対策工事		
路線名等	(一) 日和佐牟岐線		
工事箇所	海部郡牟岐町灘		
図面名	展開図-構造図		
縮尺	図示	図面番号	5 / 10
会社名			
事業者名	徳島県南部総合県民局 (美波庁舎)		

平面図

S=1/250



第4工区 施工延長L=11.7m
モルタル吹付A=237m²

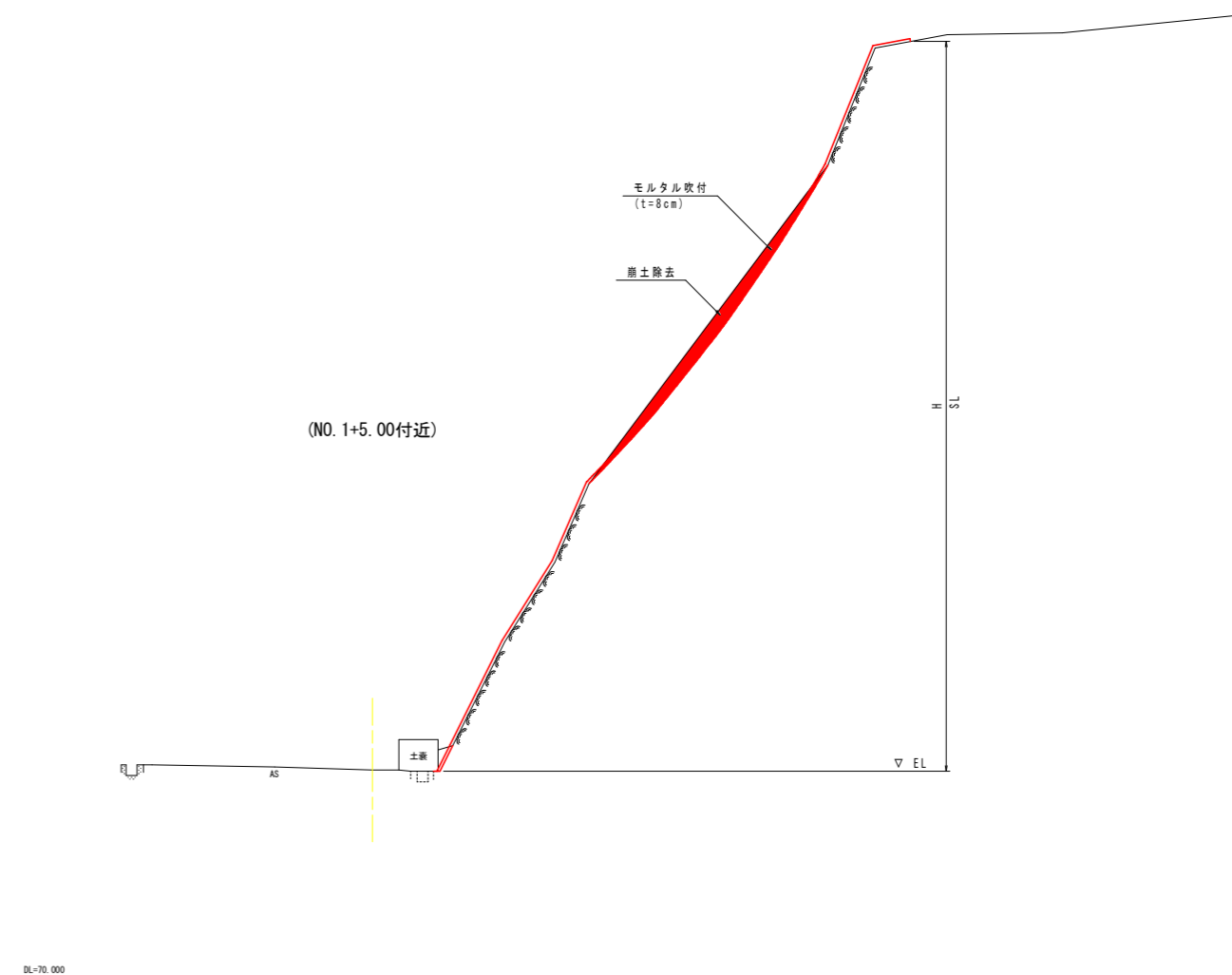
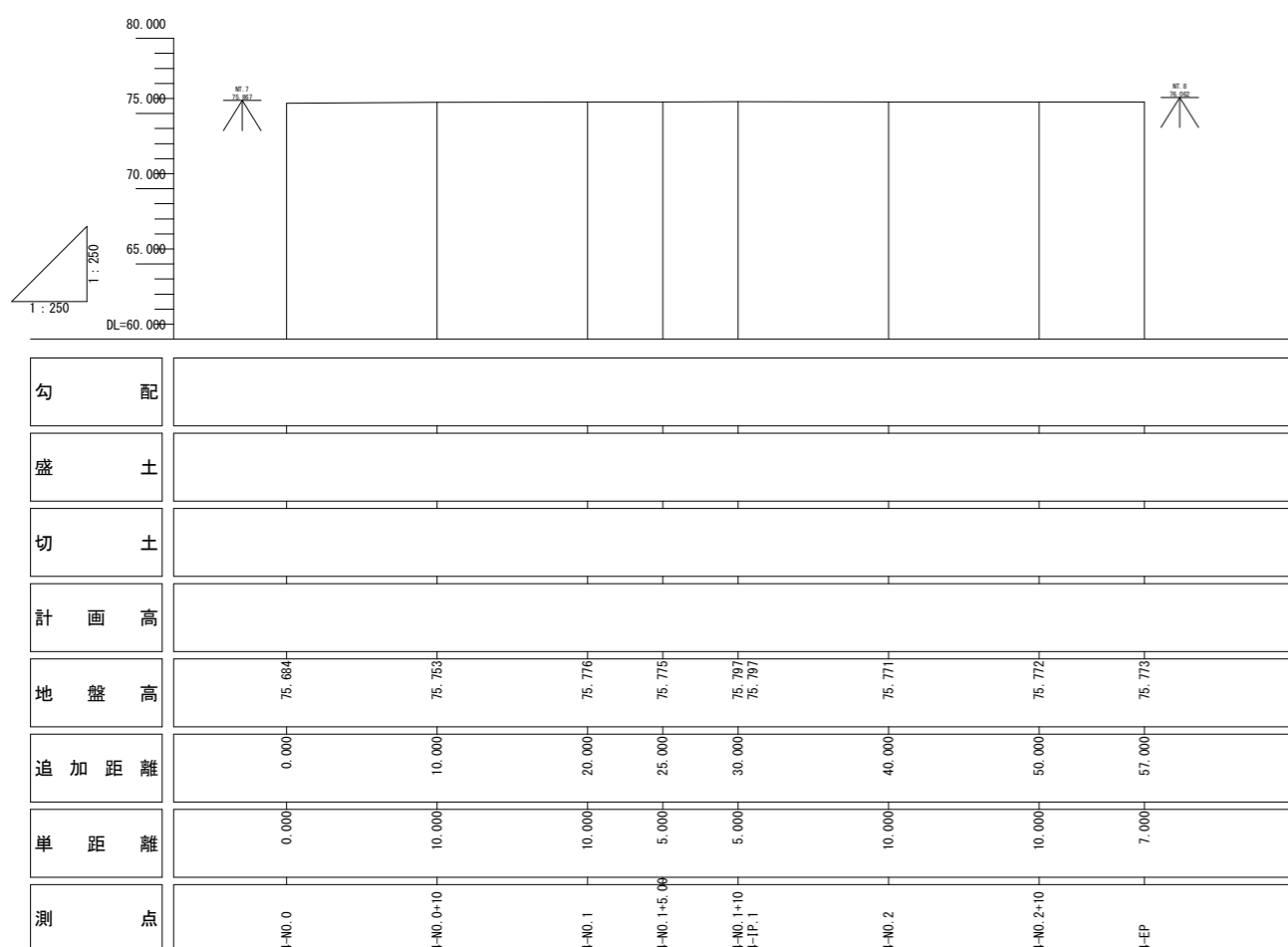


【第4工区】実施設計図面			
工事名	R2波土 日和佐牟岐線 牟・灘		
路線名等	(一) 日和佐牟岐線		
工事箇所	海部郡牟岐町灘		
図面名	平面図		
縮尺	1/250	図面番号	6 / 10
会社名			
事業者名	徳島県南部総合県民局 (美波庁舎)		

縦断面図-標準断面図

縦断面図
S=1/250

標準断面図
S=1/100



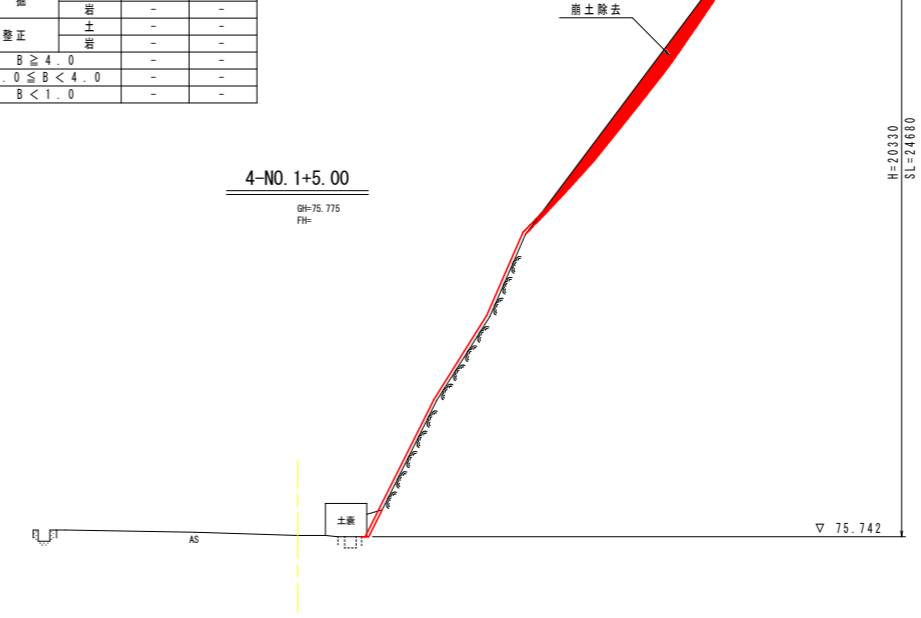
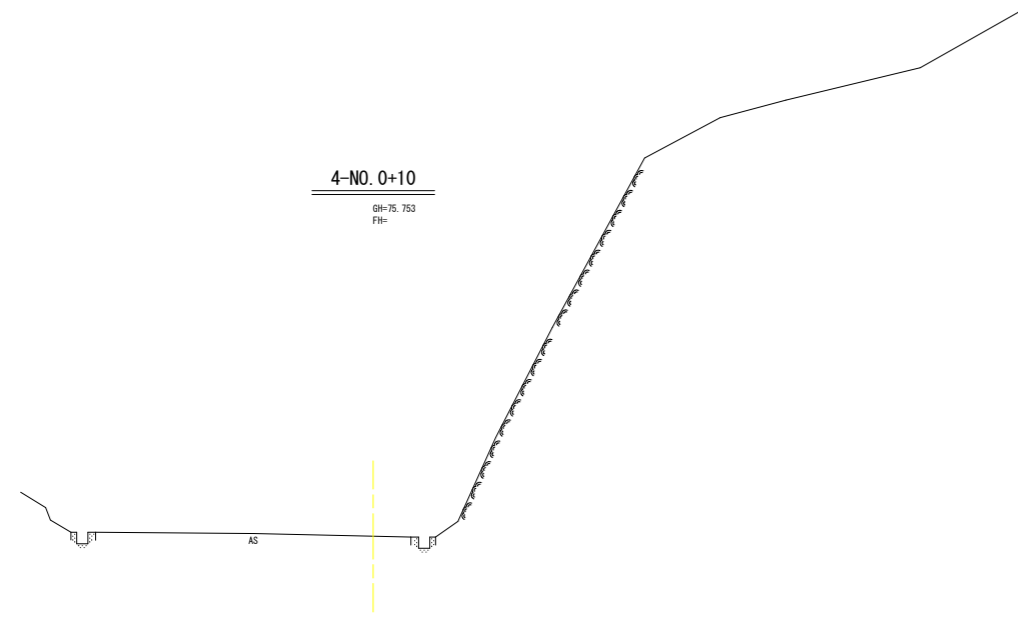
【第4工区】実施設計図面

工事名	R2波土 日和佐牟岐線 牟・灘		
路線名等	(一) 日和佐牟岐線		
工事箇所	海部郡牟岐町灘		
図面名	縦断面図-標準断面図		
縮尺	図示	図面番号	7 / 10
会社名			
事業者名	徳島県南部総合県民局 (美波庁舎)		

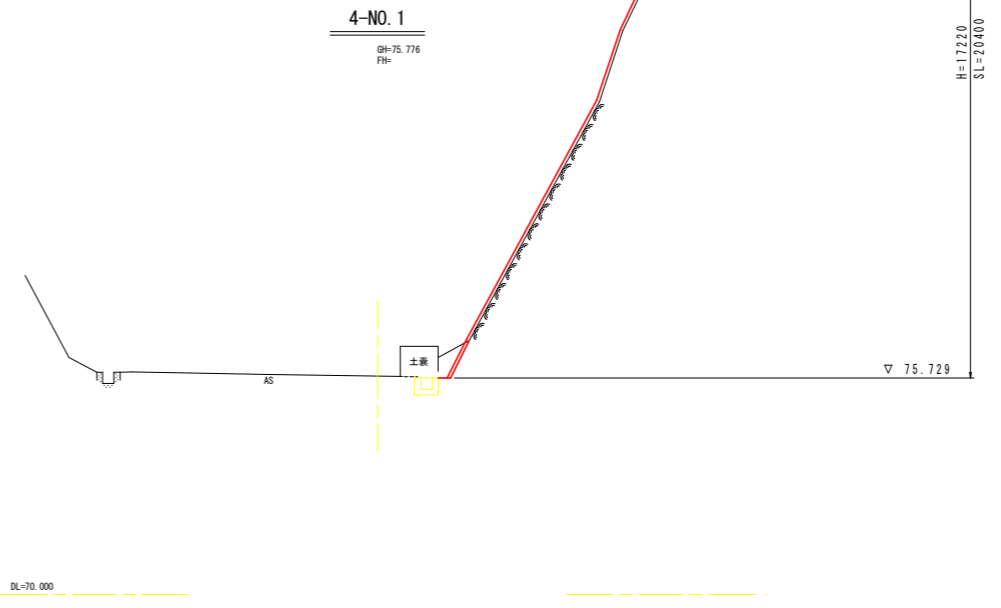

横断図 (1)

S=1/100

		名称		数量	
道路土工	削	片切 (人力)	土岩	2.7	-
			土岩	-	-
作業土工	換壁	床掘	土岩	-	-
			土岩	-	-
埋戻	展	基面修正	土岩	-	-
			土岩	-	-
埋戻	展	B ≥ 4.0	土岩	-	-
			土岩	-	-
			土岩	-	-
埋戻	展	1.0 ≤ B < 4.0	土岩	-	-
			土岩	-	-
埋戻	展	B < 1.0	土岩	-	-
			土岩	-	-



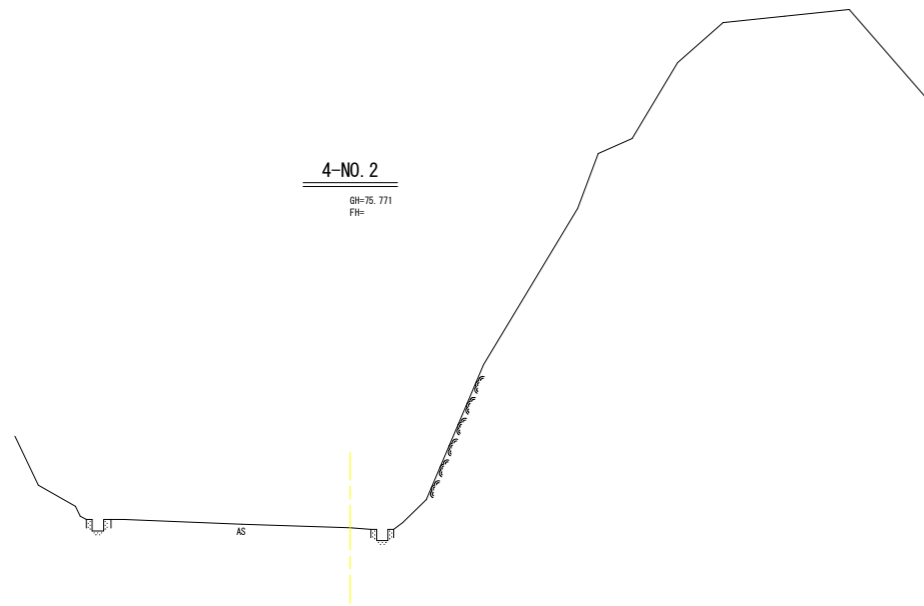
		名称		数量	
道路土工	削	片切 (人力)	土岩	-	-
			土岩	-	-
作業土工	換壁	床掘	土岩	0.4	-
			土岩	-	-
埋戻	展	基面修正	土岩	-	-
			土岩	-	-
埋戻	展	B ≥ 4.0	土岩	-	-
			土岩	-	-
			土岩	-	-
埋戻	展	1.0 ≤ B < 4.0	土岩	-	-
			土岩	-	-
埋戻	展	B < 1.0	土岩	-	-
			土岩	-	-



【第4工区】実施設計図面			
工事名	R2波土 日和佐牟岐線 牟・灘 落石対策工事		
路線名等	(一) 日和佐牟岐線		
工事箇所	海部郡牟岐町灘		
図面名	横断図 (1)		
縮尺	1/100	図面番号	8 / 10
会社名			
事業者名	徳島県南部総合県民局 (美波庁舎)		

横断図 (2)

S=1/100

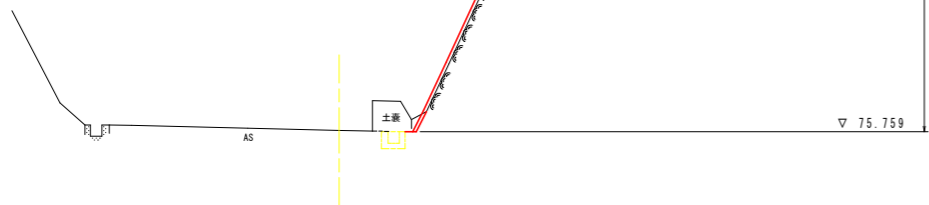


DL=70.000

名称		数量	
道路土工	片切 (人力)	土	-
		岩	1.0
作業土工	片切	土	0.1
		岩	-
	床掘	土	-
		岩	-
	基面整正	土	-
		岩	-
埋戻	B ≥ 4.0	-	-
	1.0 ≤ B < 4.0	-	-
	B < 1.0	-	-

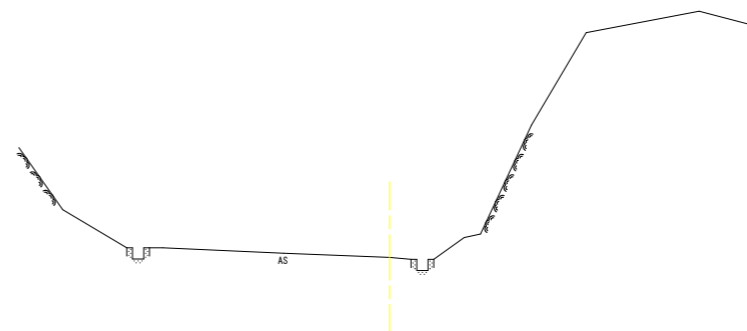
4-NO. 1+10
GH=75.797
FH=

H=19.230
SL=236.20



DL=70.000

4-NO. 2+10
GH=75.772
FH=

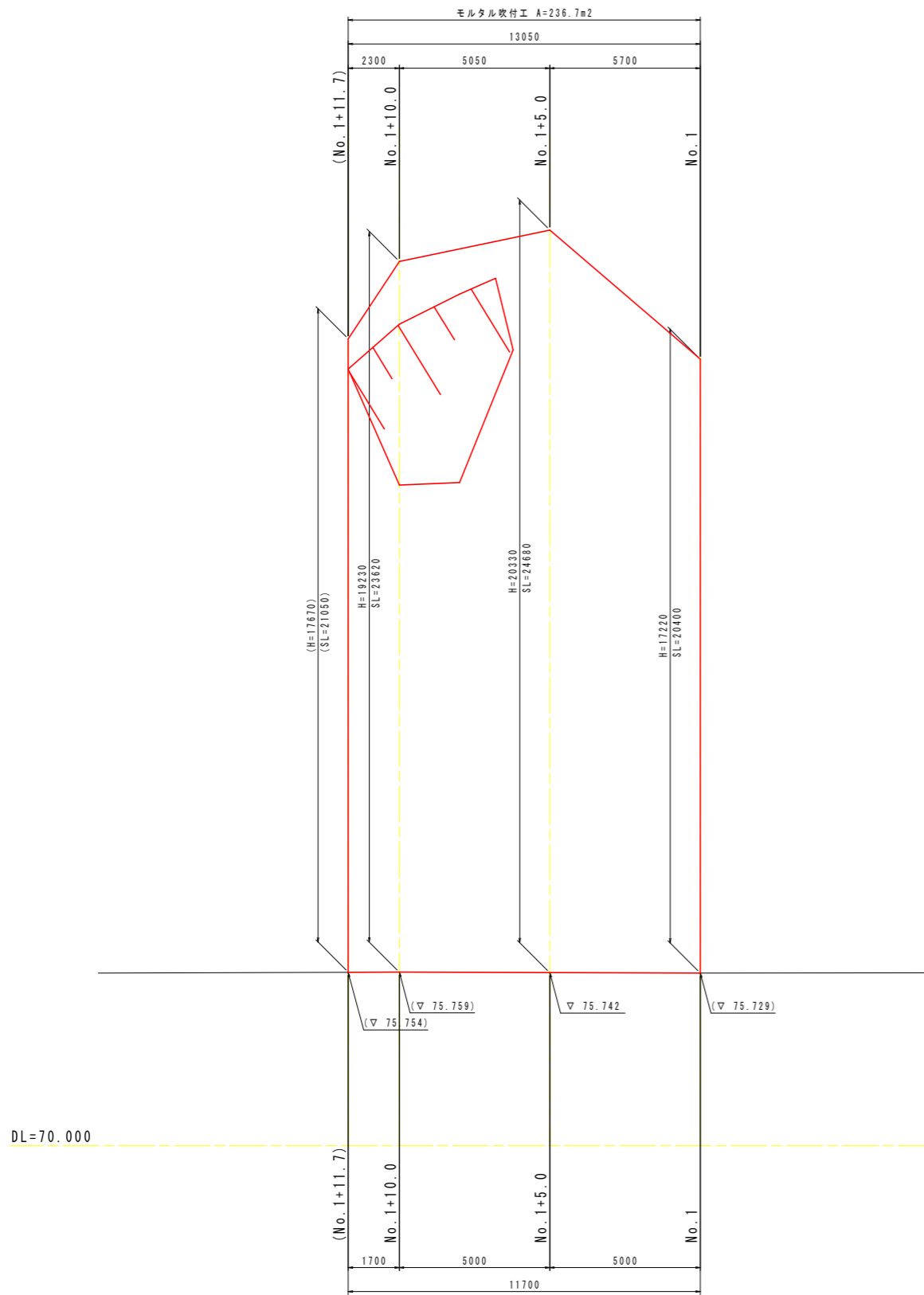


DL=70.000

【第4工区】実施設計図面			
工事名	R2波土 日和佐牟岐線 牟・灘 落石対策工事		
路線名等	(一) 日和佐牟岐線		
工事箇所	海部郡牟岐町灘		
図面名	横断図 (2)		
縮尺	1/100	図面番号	9 / 10
会社名			
事業者名	徳島県南部総合県民局 (美波庁舎)		

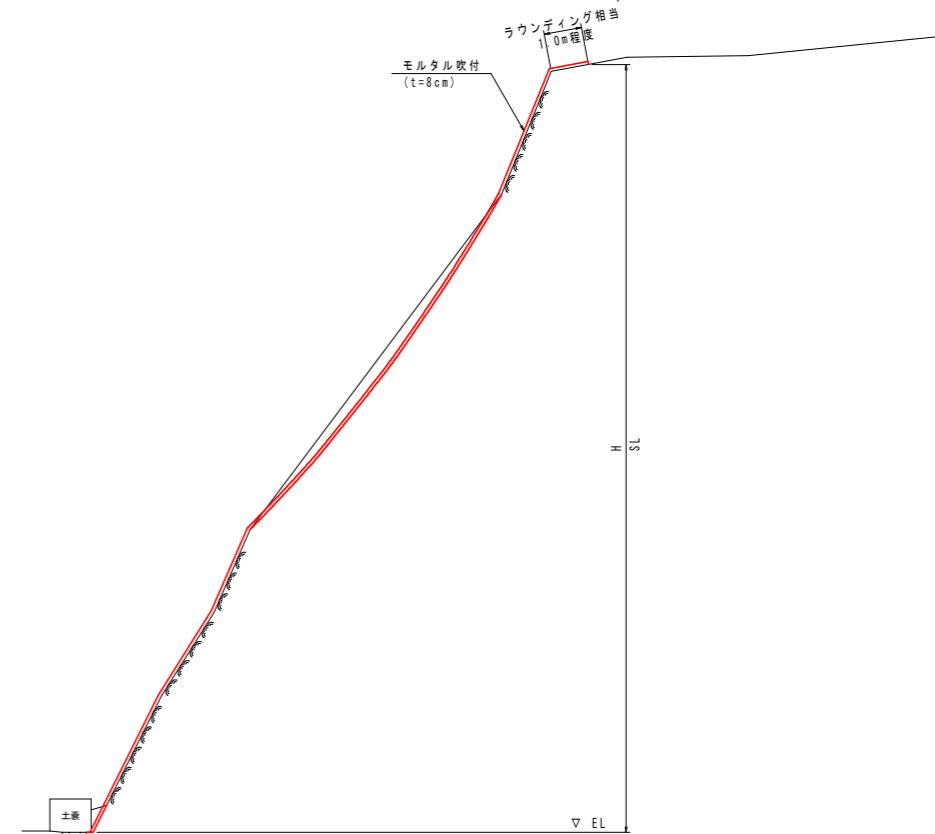
展開図-構造図

展開図
S=1/100

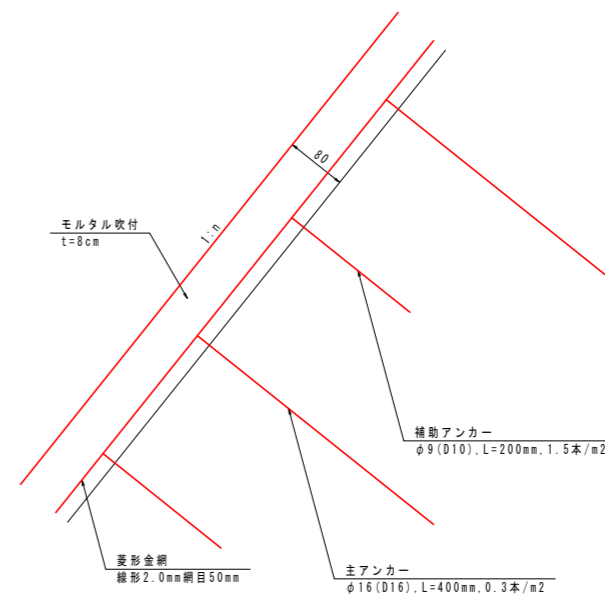


※ () は平面図を用いたペーパーロケーションの推定値を示す。

モルタル吹付工一般図
S=1/100



モルタル吹付工構造図
S=1/5



【第4工区】実施設計図面

工事名	R2波土 日和佐牟岐線 牟・灘		
路線名等	(一) 日和佐牟岐線		
工事箇所	海部郡牟岐町灘		
図面名	展開図-構造図		
縮尺	図示	図面番号	10 / 10
会社名			
事業者名	徳島県南部総合県民局 (美波庁舎)		